Road-book "RiveRosse"

Dis.	Dis. tot.	Alt.
07 km 00.48	km 001.96	msl



S →

Oratorio Madonna degli Angeli Panorama

Aggira la Chiesa, prendi sentiero sul retro a **DESTRA**

Dis.	Dis. tot.	Alt.
08 km 00.07	km 002.03	msl

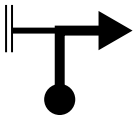

St ↘

Incrocio tra sterrata e sentiero

Gira a **DESTRA**, sentiero in discesa

Dis.	Dis. tot.	Alt.
09 km 00.28	km 002.31	msl

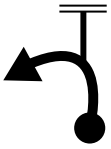

S ↘

Curva con biforcazione dopo ripida discesa

Gira a **SINISTRA**, segui sterrata principale

Dis.	Dis. tot.	Alt.
10 km 00.51	km 002.82	msl

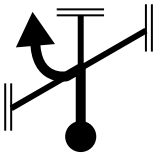

St ↑

ATTENZIONE, complesso incrocio con sterrata

Gira a **SINISTRA**, e dopo 30m prendi ripido sentiere a **DESTRA**

si arriva dopo una discesa sconnessa in piano, con un laghetto sulla sx, si segue sterrata, poi si sale decisamente a sx su forestale con una curva stretta, stare attenti dopo 30 metri sulla ds, si vede una roccia affiorante, al di sopra della quale parte il single track, si sale a piedi per imboccarlo.

Dis.	Dis. tot.	Alt.
11 km 00.72	km 003.54	msl

St ↓

ATTENZIONE, biforcazione sentiero con pino in mezzo

Gira a **SINISTRA** per "Sentiero ombroso", ignora primi tre bivi a sinistra

Dis.	Dis. tot.	Alt.
12 km 00.58	km 004.12	msl

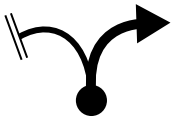

S ↗

Biforcazione sentieri con ponticello

Gira a **DESTRA**, segui per "Grandi Pini", sentiero stretto

Dis.	Dis. tot.	Alt.
13 km 00.25	km 004.37	msl

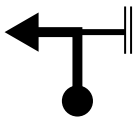

S ↑

Sbocco da sentiero su "tagliafuoco"

Gira a **SINISTRA**, in ripida salita

Dis.	Dis. tot.	Alt.
14 km 00.48	km 004.85	msl

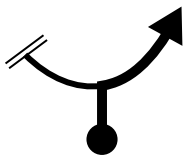

S ↘

Inserimento su sterrata

Segui a **DESTRA** segnavia N10, discesa